


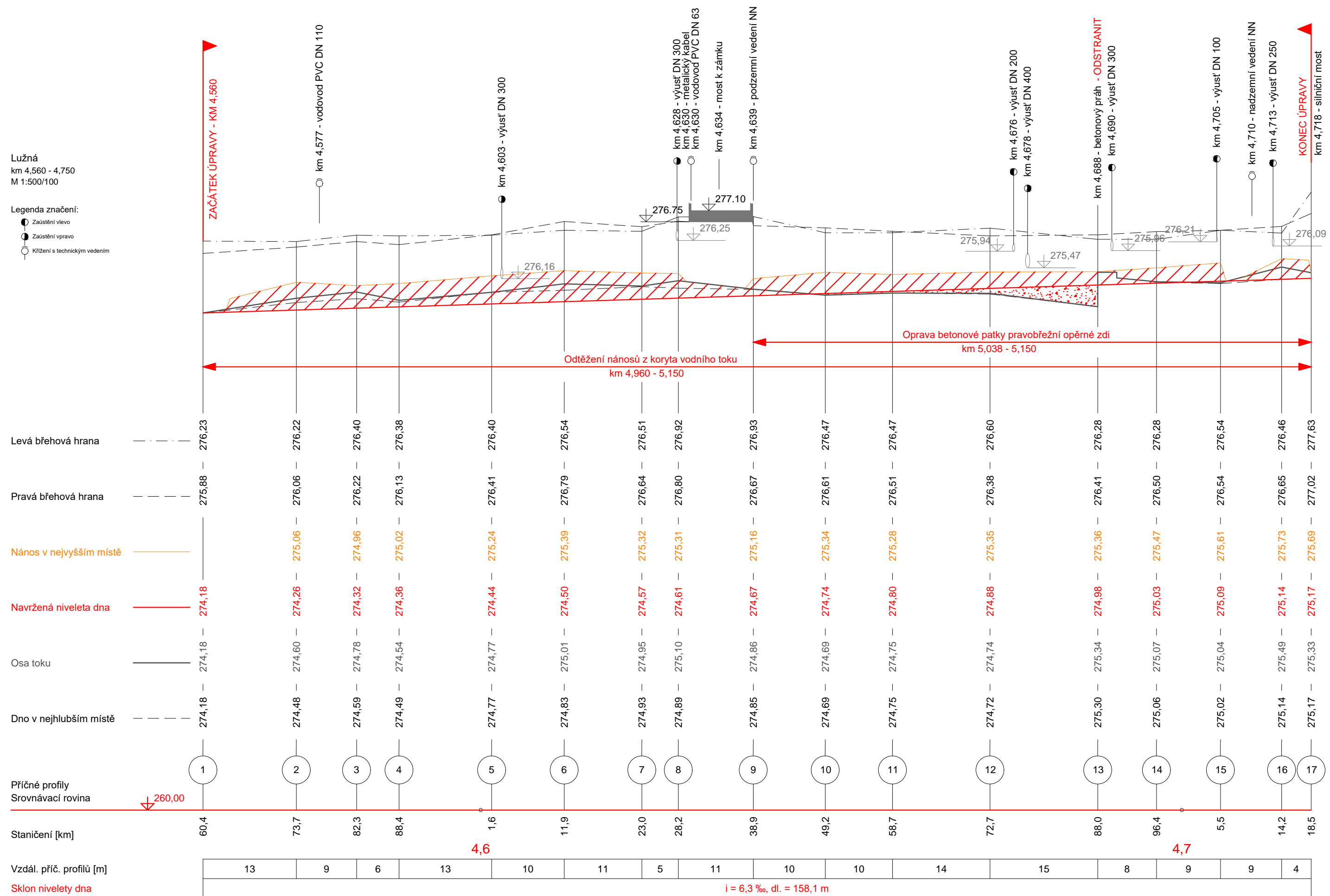


Katastrální území	Městys Rudoltice			
Druh pozemku	ostatní plocha	ostatní plocha / vodní plocha	vodní plocha	vodní plocha / ostatní plocha
Parcelní číslo	24	24 / 250	250	250 / 246/1



Lužná
km 4,560 - 4,750
M 1:500/100

Legenda značení:

-  Zaústění vlevo
-  Zaústění vpravo
-  Křížení s technickým vedením



LEGENDA:

-  návrh odtěžení nánosů v korytě vodního toku
 -  dosypání výmolů

Výškový systém: Balt p.v.

 <p>Povodí Odry státní podnik</p> <p>oddělení projekce Vorenská 49, 701 26 Ostrava 1 tel. 596 657 111</p>	PROJEKTANT: Ing. Alena Šarmanová	SOUPRAVA DATUM: březen '23
	ZODPOVĚDNÝ PROJEKTANT: Ing. Dalibor Rajnoch	
	VEDOUcí ODDĚLENÍ: Ing. Dalibor Rajnoch	
	VEDOUcí ODBORU: Ing. Jiří Skalník	
<p>Lužná – Slezské Rudoltice km 4,560 – 5,750 SO-01 úprava toku km 4,560 – 4,750 podélný profil</p>		POČET A4: 3
		MĚŘÍTKO: 1:500/100
		STUPĚŇ: DOS
		ARCHIVNÍ ČÍSLO: 20/20
INVESTOR: Povodí Odry, státní podnik		ČÍSLO PŘÍLOHY:
OBEC: Slezské Rudoltice	STAVEBNÍ ÚŘAD: Osoblaha	D.1.1.b.1.1